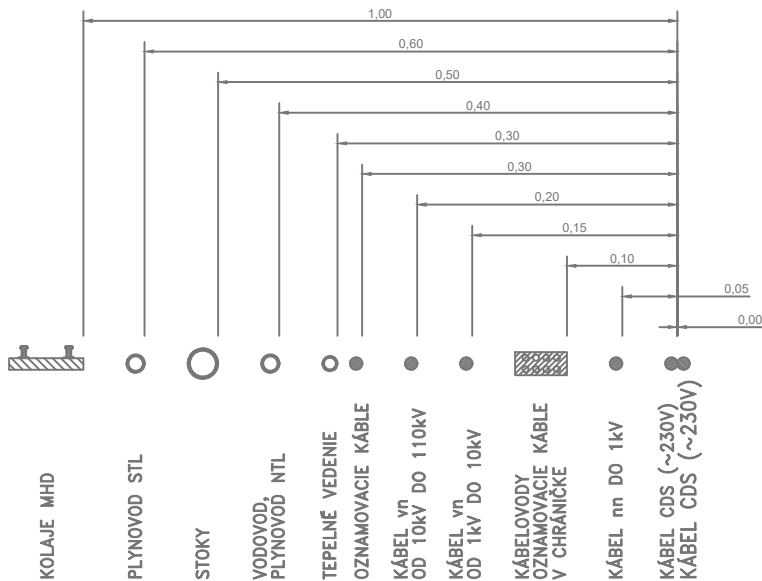
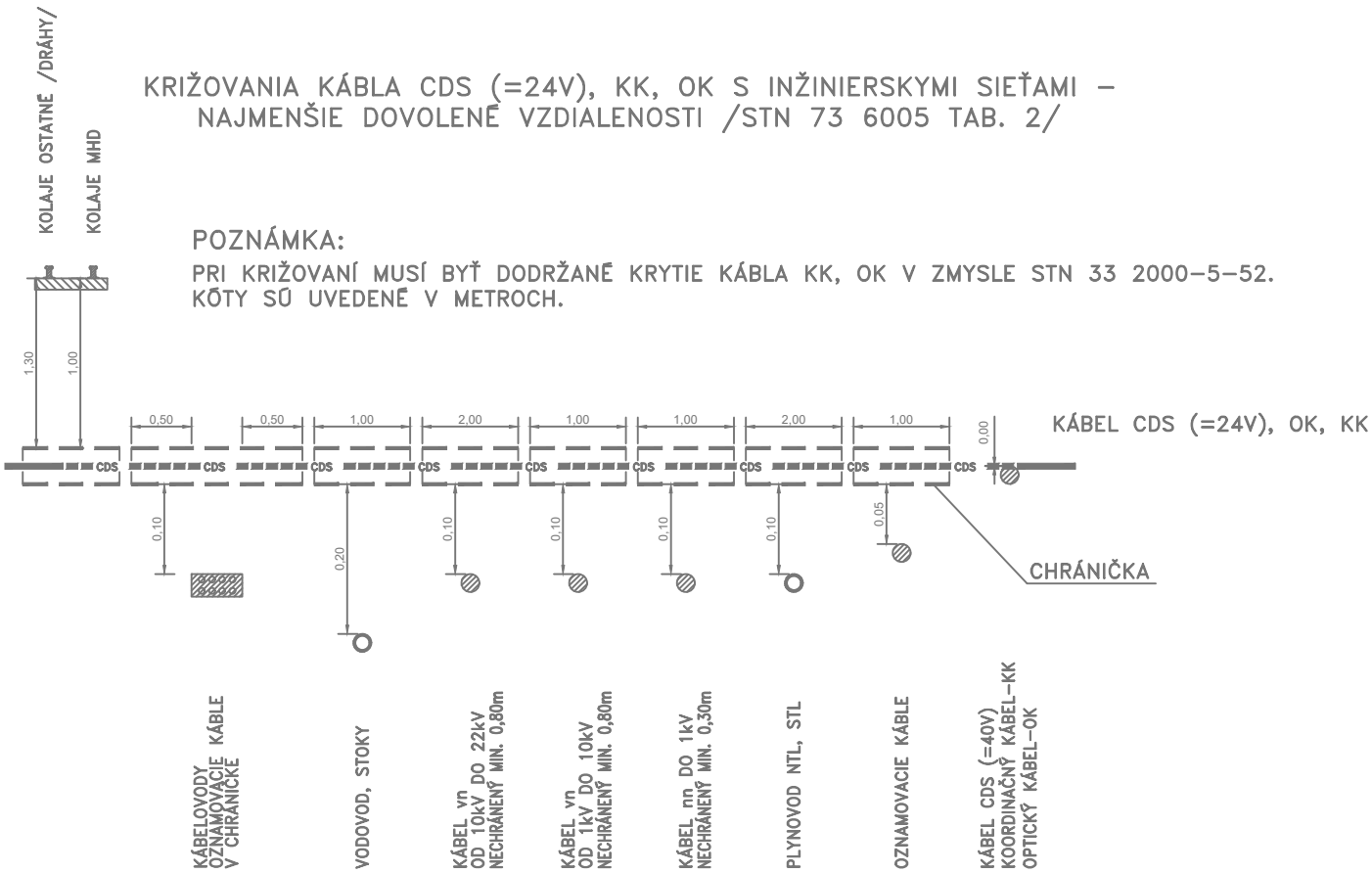


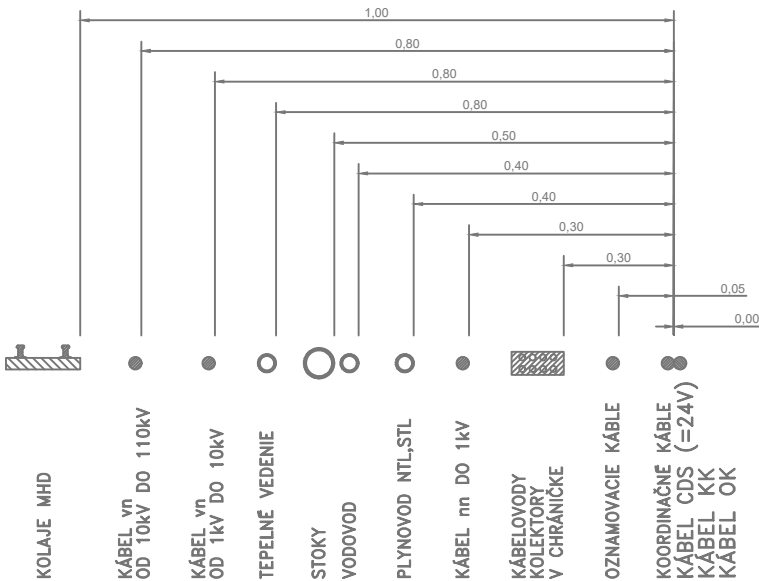
SÚBEHY KÁBLA CDS (~230V), NN pre CDS S INŽINIERSKÝMI SIEŤAMI – NAJMENŠIE DOVOLENÉ VZDIALENOSTI /STN 73 6005 TAB. 1/



POZNÁMKA:
PRI POUŽITÍ ODDELOVACEJ DOSKY ALEBO CHRÁNIČKY
MÔŽU BYŤ I MENŠIE VZDIALENOSTI SÚBEHOV /STN 73 6005/.
KÓTY SÚ UVEDENÉ V METROCH.



SÚBEHY KÁBLA CDS (=24V), KK, OK S INŽINIERSKÝMI SIEŤAMI – NAJMENŠIE DOVOLENÉ VZDIALENOSTI /STN 73 6005 TAB. 1/



POZNÁMKA:
PRI POUŽITÍ ODDELOVACEJ DOSKY ALEBO CHRÁNIČKY
MÔŽU BYŤ I MENŠIE VZDIALENOSTI SÚBEHOV /STN 73 6005/.
KÓTY SÚ UVEDENÉ V METROCH.

DOKUMENTÁCIA OBSAHUJE OBJEKTY:

- SO 663 Kamerový dohľad križovatky K4121
- SO 664 Kamerový dohľad križovatky K4122
- SO 673 Križovatka č. 4121 Modernizácia CDS Mlynská dolina – Staré grundy
- SO 674 Križovatka č. 4122 Modernizácia CDS Mlynská dolina – Slávičie údolie

SO 663-664 SO 673-674

NÁZOV STAVBY Trolejbusové trate v Bratislave, Nová trolejbusová trať Patrónka - Riviéra		
STAVEBNÍK  BRATISLAVA	Hlavné mesto Slovenskej republiky Bratislava Primaciálne námestie č.1, 814 99 Bratislava	
OBJEDNÁVATEĽ DOKUMENTÁCIE  DOPRAVNÝ PODNIK BRATISLAVA	Dopravný podnik Bratislava, a.s. Olejkárska č.1, 814 52 Bratislava	
PROJEKTANT 	DOPRAVOPROJEKT, a.s. Kominárska 141/2,4 832 03 Bratislava – mestská časť Nové Mesto	
	HLAVNÝ INŽINIER PROJEKTU	Ing. Marta KODAJOVÁ
	ČÍSLO ZÁKAZKY	7859–00
PODPIS		
PROJEKTANT OBJEKTU 	PROJ-SIG s.r.o., Jašíkova 2, 821 03 Bratislava	
	ZODPOVEDNÝ PROJEKTANT	Ing. Ondrej Kmoško
	YPRACOVAL	Ing. Ondrej Kmoško
	KONTROLOVAL	Marcel Laurinský
IDENTIFIKAČNÉ ČÍSLO PRÍLOHY TTPRB–DSP–C–E000–67300–004–X		
KRAJ: BRATISLAVSKÝ KATASTRÁLNE ÚZEMIE: Karlova Ves, Staré Mesto		OKRES: Bratislava I, MČ – Staré Mesto Bratislava IV, MČ – Karlova Ves
NÁZOV ČASTI MODERNIZÁCIA CESTNEJ DOPRAVNEJ SIGNALIZÁCIE VZOROVÉ POZDÍŽNE A PRIEČNE REZY KRIŽOVANÍ A SÚBEHOV IS		DÁTUM 07.2024
		FORMÁT 3x44
		MIERKA
		STUPEŇ PD DSP
		Č. ZÁKAZKY 004–22
		Č. SÚPRAVY
		Č. PRÍLOHY 4